

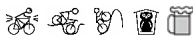
Kreuz und quer durch Chemnitz



Sa. 12.4. 13:00 Bootsverleih Schloßteich, Frank Scheibe

Wir radeln im Stadtgebiet auf Radwegen und Nebenstraßen und entdecken sicher neue Möglichkeiten für's Radfahren in der Stadt. **(rd. 35 km)**

Einmal Amerika... ..und zurück!



Sa. 19.4. 9:00 Falkeplatz, Johannes Heise

Die Strecke führt auf Feld- und Waldwegen mit mäßigen Steigungen über den Rochlitzer Berg mit Rast an der Gaststätte. Hier gibt es die Wahl zwischen Rucksackverpflegung oder Einkehr. **(rd. 80 km)**

Freibäder/Hallenbäder



So. 27.4. 9:00 Bootsausleihe Schloßteich, Matthias Löffler

Die Radtour führt entlang ehemaliger und noch vorhandener Freibäder und Hallenbäder in Chemnitz. **(rd. 70 km)**

Feierabendtouren im Mai



mittwochs 18:00 Gablenzplatz

7.5. Dieter Kräher / 14.5. Gotthard Berger

21.5. Matthias Löffler / 28.5. Johannes Heise (mit Angrillen in der Gartenklause Röhrsdorf)

Die beliebten Feierabendtouren für alle, die per Rad die nähere Umgebung unserer Stadt erkunden wollen. Obwohl wir manchmal ins Schwitzen kommen, ist das Tempo moderat. **(20-30 km)**

Autofreier Mülsengrund



So. 18.5. 9:00 Rosenhof/Springbrunnen, Heinrich Beckert

Wie in jedem Jahr fahren wir zum Volksfest in den Mülsengrund, der an diesem Tag für den Autoverkehr gesperrt ist, und genießen das einmalige Flair dieser Veranstaltung. Rückfahrt mit der Bahn oder dem Rad. **(rd. 40/75 km)**

Entlang der Freiburger Mulde



Sa. 24.5. 8:00 Zeisigwaldschänke, Dieter Kräher

Die Tour geht über Freiberg-Nossen-Döbeln. Die Rückfahrt kann bei Bedarf mit dem Zug erfolgen. Mittags ist eine Einkehr vorgesehen. Für Rennräder ist die Tour nicht geeignet. **(95/140 km)**


Sonntagstouren



So. 25.5. / 8.6. / 22.6. / 29.6. / 13.7. / 20.7.. 9:30 Straßenbahndienststelle Schönau, Steffi & Enrico Eißrich

Geruhsame Tagestouren im westlichen Umland von Chemnitz. Bei schönem Wetter können Badesachen mitgebracht werden. **(35-65 km)**


Nach Nossen



Sa. 31.5. 8:00 Zeißigwaldschänke, Christian Irmscher

Die Route führt entlang der Kleinen und Großen Striegis in eine sehenswerte Kleinstadt und überwindet die dazwischen liegenden Höhen. Von Nossen nach Roßwein folgen wir der Freiburger Mulde bis zur Striegiseinmündung. Zurück geht's über Hainichen und Dittersbach. Das Streckenprofil (auch unbefestigte Wege) erfordert eine gute Kondition. **(rd. 110 km)**

Stollberg/Hartenstein/Muldetalradweg über Glauchau



Sa. 7.6. 8:00 Falkeplatz, Johannes Heise, Gotthard Berger

Die Tour verläuft über Stollberg nach Hartenstein und auf dem Mulderadweg über Glauchau zurück nach Chemnitz. Mittelschwere Tour, Verpflegung aus dem Rucksack. **(rd. 110 km)**

Neufriedrichsruh bei Lößnitz



Sa. 14.6. 8:00 Parkplatz Flughafengebäude Ikarus (Stollberger Straße), Johannes Heise

Rucksackverpflegung oder Einkehr, gut ausgebaute Waldwege und ruhige Straßen, mäßige Steigungen. **(90 km)**

"Auf nach Lucka"

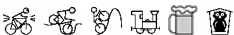


17. ADFC-Sternfahrt

20.6. - 22.6., Bernd Rößiger

Lucka?! Das liegt nordwestlich von Altenburg. Wir lernen auf einer Tour eine Bergbaufolgelandschaft mit Tagebaurestflöchern, Kohlebahn, neuen Seen und interessanter Kultur kennen. *Weitere Informationen in der Geschäftsstelle / Anmeldung empfohlen*

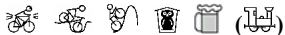
Chemnitztalbahn



So. 29.6. 8:00 Bootsausleihe Schloßteich, Matthias Löffler

Wissenswertes über die ehemalige Chemnitztalbahn. Die Tour führt durch das Chemnitztal/Wechselburg zurück über Burgstädt. Es besteht die Möglichkeit, mit dem Zug ab Narsdorf zurück zu fahren. **(50/100 km)**

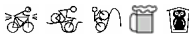
Zum höchstgelegenen Wasserfall Sachsens



Sa. 5.7. 8:00 Uhr Parkplatz Flughafengebäude Ikarus (Stollberger Straße, Johannes Heise

Rucksackverpflegung oder Einkehr, gute Wege und teilweise kräftige Steigungen **(rd. 120 km)**


Auf den Auersberg



So. 13.7. 7:00 Industriemuseum, Heinrich Beckert

Auch dieses Jahr steht die Tour zum Auersberg wieder auf dem Programm. Ein echter Klassiker! **(rd. 150 km)**


Zum Gipfel des Bärenstein



Sa. 19.7. 8:00 Straßenbahndienststelle Altchemnitz, Claus Schiefer

Wir fahren die anspruchsvolle Strecke zunächst auf Straßen und Waldwegen, meist entlang an Flüssen und Bächen bis zur Tal Sperre Cranzahl und dann steil hoch zum 898m hohen Bärenstein, um von dort die hoffentlich hervorragende Aussicht ins Erzgebirge zu genießen (Einkehr im Biergarten). Der Rückweg führt an Pöhlbach und Zschopau entlang zurück nach Chemnitz. **(rd. 115 km)**

Über den Annaberger Landring



Sa. 26.7. 8:00 Uhr Gablenzplatz, Christian Irmscher

An der "Linde"/B180 beginnt die Obererzgebirgsrunde. Über Gelenau am "Kalten Muff" vorbei erreichen wir in Geyersdorf den Nordring. Oberhalb von Königswalde treffen wir auf den Südring. Die Brettmühle und "Am Wildbach" liegen am Weg. Das Pressnitztal verlassen wir über die Verbindungsstrecke von Nord- und Südring. Auf der Höhe fahren wir an Mauersberg vorbei nach Streckewalde. Entlang von Pressnitz und Zschopau geht's zurück. Das Streckenprofil (auch unbefestigte Wege) erfordert eine gute Kondition. **(rd. 120 km)**

Ladies first – im Zschopautal



Sa. 2.8. 10:00 Straßenbahndienststelle Gablenz, Christine Primke

Eine gemütliche und dennoch sportliche Tour, die vor allem Frauen ansprechen soll, aber auch für Familien mit kleineren Kindern geeignet ist. Die Route führt über Adelsberg, Schöserholz, Sternmühlental, Erdmannsdorf, Flöha, Niederwiesa nach Chemnitz zurück.

Wem unterwegs die Beine schwer werden, kann in Erdmannsdorf, Flöha oder Niederwiesa den Zug besteigen. Rucksack-Picknick nicht vergessen und ... Männer dürfen natürlich auch mit. **(40 km)**

Feierabendtouren im August



mittwochs 18:00 Falkeplatz

6.8. Frank Scheibe / 13.8. Christine Primke

20.8. Matthias Löffler / 27.8. Gotthard Berger

Nachdem wir bei den Feierabendtouren im Mai vorwiegend im Süden oder Osten der Stadt erkundet haben, geht es jetzt mehr in westliche und nördliche Richtung. Das Tempo ist wie immer moderat, die Stimmung gut. **(20-30 km)**

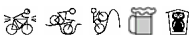
Koberbachtalsperre



Sa. 23.8. 9:00 Industriemuseum, Heinrich Beckert

Über Oberlungwitz und den Mülsengrund radeln wir zur Koberbachtalsperre. Zurück geht es über Meerane und Glauchau. **(rd. 100 km)**

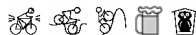
Vier-Flüsse-Tour



Sa. 30.8. 8:00 Zeisigwaldschänke Dieter Kräher

Wir fahren entlang der Flüsse Flöha, Schwarzwasser, Pressnitz (CSR) und Zschopau. Eine sehr reizvolle, etwas längere Tour, die mit zahlreichen Anstiegen und mindestens genauso vielen landschaftlichen Höhepunkten gespickt ist. Bitte Ausweis mitbringen! **(130 km)**

Zur Flöhatal Sperre/Böhmen




Sa. 13.9. 8:00 Uhr Gablenzplatz, Christian Irmscher

Wir beginnen in Hohenfichte die Osterzgebirgsrunde. Das Lößnitztal aufwärts; vor Obersaida überqueren wir die B171. Von Dorfchemnitz aus erreichen wir auf dem Geleitweg Clausnitz und schließlich die Fischerbaude in Ober-Holzhausen.

Wir wechseln auf die böhmische Seite mit Ziel: Flöhatal Sperre, Schloss Lichtenwald. An der Rauschenbachtalsperre geht's bergauf nach Sayda und anschließend über Forchheim zur Saldenbachtalsperre. Der Flöhatalradweg führt uns zurück nach Hohenfichte. Das Streckenprofil (auch unbefestigte Wege) erfordert eine gute Kondition. Bitte Personalausweis mitbringen. **(rd. 135 km)**


Türme-Tour



Sa. 20.9. 8:00 Straßenbahndstelle Gablenz, Claus Schiefer

Wir fahren vier Aussichtstürme im Erzgebirge südlich von Chemnitz an und genießen bei hoffentlich schönem Wetter den Ausblick. Anspruchsvolle Tour über Straßen und Waldwege. (rd. 125 km)


Vom Eisenweg zur Eisenstraße



So. 21.9. 9:00 Falkeplatz, Gotthard Berger

Anspruchsvolle Radeltour für Radfahrer mit Kondition. Verpflegung aus dem Rucksack. (rd. 56 km)

1. Herbsttour Chemnitzer Wälder



So. 28.9. 10:00 Zeißigwaldschänke, Matthias Löffler

Diese Tour ist die Fortsetzung der Herbsttour vom letzten Jahr. Wir radeln entspannt bei mäßigem Tempo. (rd. 40 km)

Ladies first – im Zschopautal (2)



Fr. 3.10.(Feiertag) 10:00 Straßenbahndstelle Gablenz

Wer die Tour am 2.8. verpasst hat oder diese reizvolle Tour noch einmal erleben will hat nun die Gelegenheit. Details siehe Tour vom 2.8. (40 km)

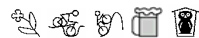
2. Herbsttour Chemnitzer Wälder



Sa. 11.10. 10:00 Falkeplatz, Johannes Heise

Die Tour führt uns durch herbstliche Wälder rund um Chemnitz. Rucksackverpflegung oder Einkehr, gute Wege und gemäßigtes Tempo. (rd. 60-70 km)

Zum Stausee Oberwald



So. 12.10. 10:00 Industriemuseum, Heinrich Beckert

Bei hoffentlich schönem Wetter lassen wir die Radl-Saison 2008 gemütlich ausklingen. Über Rabenstein und die Langenberger Höhe radeln wir zum Stausee Oberwald. Zurück geht es über Hohenstein-Ernstthal. Rast am Stausee. (rd. 50 km)

Zeichenerklärung

- Gemütliche Tour bis 30 km
- Familientour bis 50 km
- Sportliche Tour über 50 km – gutes Fahrrad und etwas Kondition sind notwendig
- Schaltung empfehlenswert
- Schlechte Wege – für Rennräder ungeeignet
- Eisenbahnbenutzung bei der An- oder Rückfahrt
- Gaststätten-/Imbissbesuch ist geplant
- Besichtigung von Museen oder Ausstellungen
- Naturdenkmale, landschaftliche Höhepunkte
- Mehrtagestour mit Übernachtung

Allgemeiner Deutscher Fahrrad-Club Chemnitz e.V.

- **Geschäftsstelle:**
Umweltzentrum, Henriettenstr. 5, 09112 Chemnitz,
Telefon: (0371) 90 31 32 (Anrufbeantworter)
Montag: 14:30 - 18:30 Donnerstag: 09:00 - 12:00
Zu erreichen mit den Buslinien 62, 72 (Haltestelle Kaßbergstraße), 21 und 32 (Haltestelle Am Schlossteich).
- **Informationen, Radtouren und Reiseberichte:**
<http://www.adfc-chemnitz.de>
- **E-Mail für Rücksprachen:** gs@adfc.in-chemnitz.de
- **Spendenkonto:** ADFC Chemnitz, Sparkasse Chemnitz, BLZ 870 500 00, Konto: 350 100 6990

Radfahren ist gesund!

Machen Sie mit bei der Aktion von AOK und ADFC vom 1. Juni bis 31. August

Nähere Infos unter:
www.adfc-sachsen.de




Zur Beachtung

- Unkostenbeitrag 1€ (ADFC-Mitglieder frei).
- Die Leistung des ADFC beschränkt sich auf die Führung der Touren. Die Teilnahme erfolgt auf eigene Gefahr und ohne Haftung des ADFC.
- Änderungen sind vorbehalten!
- Für straßenverkehrsgerechtes Verhalten und ein verkehrssicheres Rad ist jeder selbst verantwortlich. Die Teilnahme von Kindern bis zu 12 Jahren ist nur in Begleitung eines Erziehungsberechtigten und bis zu 16 Jahren nur mit schriftlicher Genehmigung eines Erziehungsberechtigten möglich.
- Das Mitführen von Personaldokumenten wird empfohlen.




Allgemeiner Deutscher Fahrrad-Club



„Chemnitzer Radel Touren“

Verlag „grünes herz“, Ilmenau, 2. Auflage 2002
Vierzehn Routen mit 22 bis 39 Kilometern Länge über weitgehend verkehrsarme Wege durch wunderschöne Landschaften rund um Chemnitz

ISBN 3-929993-55-4
Erhältlich im Buchhandel und in der ADFC-Geschäftsstelle (4,95 €)



www.gruenes-herz.de info@gruenes-herz.de

Chemnitzer Radwanderungen 2008